

Badesee im Hüttenseepark Meißendorf

Der Hüttenseepark liegt am westlichen Rand des Landkreises Celle. Er ist über Winsen /Aller und dann der K 68 Richtung Meißendorf zu erreichen.

Winsen/Aller liegt ca. 5 km entfernt. Bis zur Kreisstadt Celle sind es ca. 30 km.

Eine riesige Seenlandschaft in der Lüneburger Heide. Wasser soweit das Auge reicht. Bis 1966 wurde in mehreren unterschiedlichen Teichen durch das Gut Sunder Fischzucht betrieben. Anschließend entstand das Projekt einen Naherholungspark zu schaffen.

1967 wurde durch Erhöhung der Deiche der heutige Badesee geschaffen.

Der Wassersport sollte im Mittelpunkt stehen. So besteht auf den angrenzenden See die Möglichkeit zum Segeln, Surfen oder Tretbootfahren.

Auf einem künstlich angelegten Hügel entstand das Restaurant „Seehütte“ sowie ein Kiosk. In den 80ér Jahren wurde das Campingplatz-Areal auf den heutigen Stand vergrößert.

Vom Campingplatz aus führen ca. 6 km Rundwanderwege entlang der Seen. Neben dem Relaxen am Strand besteht die Möglichkeit, für etwas Abwechslung an Tagen mit weniger gutem Wetter, die Tiergehege mit einheimischen Tieren zu besuchen. Die ursprünglich rein kommerziell genutzten "Meißendorfer Fischteiche" sind somit zu einem Stück Natur geworden, das den Menschen eben das bietet, was so rar geworden ist:

ERHOLUNG UND ENTSPANNUNG IN NATÜRLICHER LANDSCHAFT

Das Teichgebiet ist insbesondere bekannt für seine überaus reiche Vogelwelt: Etwa 130 Brutvogelarten - davon ca. 40 in ihrem Bestand gefährdete - und dazu über 60 Rastvogelarten und Nahrungsgäste konnten nachgewiesen werden.

Außerdem besteht eine sehr artenreiche Wirbellosenfauna mit ca. 40 Libellen- und über 400 Schmetterlingsarten. Die Teiche und ihre Randbereiche beherbergen eine große Anzahl verschiedener Fischarten, Amphibien und Reptilien. Der Fischotter ist ständiger Bewohner.

Insgesamt handelt es sich um eines der wertvollsten Feuchtgebiete im Land Niedersachsen

Der Badesee hat eine Wasseroberfläche von ca. 12.000 m². Rund um den See gibt es einen feinen Sandstrand. Die mittlere Tiefe beträgt 2-3 m.

Der See hat eine Länge von 141 m und seine Breite beträgt 91 m.

Während der Badesaison wird der See vom 15.05. bis 15.09. jeden Jahres, 14 täglich durch das Gesundheitsamt beprobt.





Die Überwachungsstelle ist der Schwimmer- und Nichtschwimmerbereich am See.

Das Gewässer ist ein reiner Badensee an dem keine Einleitungen vorliegen, sodass eine hygienische Beeinträchtigung der Badegewässerqualität nicht befürchtet werden muss. Das Verschmutzungspotential wird deshalb als gering bewertet.

Massenentwicklungen an Cyanobakterien wurden in den zurückliegenden vier Jahren nicht beobachtet, daher wird das Potential für eine Massenvermehrung aktuell als gering eingeschätzt.

Ein Massenvorkommen an Makroalgen oder Phytoplankton wurden in den letzten vier Jahren nicht beobachtet, daher wird das Potential für eine Massenvermehrung aktuell als gering eingeschätzt.

Bewertung der Badegewässerqualität :

2018	2019	2020	2021
 <p>Ausgezeichnete Badegewässerqualität</p> <p>★★★★ auszeichnet ★★★ gut ★★ ausreichend ★ mangelhaft -</p>	 <p>Ausgezeichnete Badegewässerqualität</p> <p>★★★★ auszeichnet ★★★ gut ★★ ausreichend ★ mangelhaft -</p>	 <p>Ausgezeichnete Badegewässerqualität</p> <p>★★★★ auszeichnet ★★★ gut ★★ ausreichend ★ mangelhaft -</p>	 <p>Ausgezeichnete Badegewässerqualität</p> <p>★★★★ auszeichnet ★★★ gut ★★ ausreichend ★ mangelhaft -</p>

Informationen zur aktuellen Wasserqualität entnehmen Sie bitte den Aushängen am Eingangsbereich des Campingplatzes und

- Landkreis Celle, Gesundheitsamt, Trift 16, 29221 Celle.

Tel: 01541 916 – 5010 bis 5015 Internet: www.landkreis-celle.de

- Niedersächsisches Landesgesundheitsamt Hannover

Tel: 0511 4505 0

Internet: http://www.nlga.niedersachsen.de/portal/live.php?navigation_id=6654&psmand=20

Weitere Informationen zum Campingplatz: www.Campingpark-huettensee.de