

# **Badesee**

## **Campingplatz Silbersee**

Der Silbersee liegt nördlich von Celle in der Gemarkung Vorwerk, ca. 5 km vom Stadtkern entfernt. Erreichbar über die B 3 und B 191. Nordwestlich verläuft die Bahnstrecke Hannover - Hamburg. Angeschlossen ist der Campingplatz Silbersee.

Der Campingpark Silbersee ist ein idealer Ausgangspunkt für Ausflüge in die romantische Fachwerkstadt Celle.

Oder für Fahrradtouren in die Lüneburger Heide und für nahe gelegene Ausflugsziele sowie reizvolle Schiffs- und Paddeltouren auf der Aller und deren Nebenflüssen, u. v. m.

Für das leibliche Wohl sorgen die Gastronomie und der Kiosk auf dem Platz. Großflächige Spielwiesen lassen einige Freizeitaktivitäten zu. Weiterhin ist ein Spielplatz mit Geräten vorhanden.

Der Silbersee ist künstlich, aus einer Tongrube entstanden und hat eine Wasseroberfläche von ca. 26.400 m<sup>2</sup>. Der Badespass begann 1949. Vom Abbau übrig gebliebene Loren und alte Schienen wurden aus dem See geborgen.

Teilweise ist der Uferbereich Naturbelassen.

Gespeist wird der Badesee durch mehrere unterirdische Quellen.

Der See hat eine Länge von ca. 228 m und eine Breite von ca. 141 m

An der tiefsten Stelle ist der See ca. 7,50 m tief. Die Sichttiefe liegt zwischen 2 m und 2,50 m.

Die Badestellen bestehen aus Gras und Sand, teilweise Naturbelassen. Sie haben eine Gesamtlänge von ca. 250 m.

Der vorhandene Baumbestand bietet viele schattige Plätzchen zum Ausruhen und Entspannen. Der angrenzende Sandstrand beflügelt nicht nur das Urlaubsgefühl, sondern lädt zum Faulenzen und Spielen ein.

Während der Badesaison wird der See vom 15.05. bis 15.09. jeden Jahres, 14 tagig durch das Gesundheitsamt beprobt.





Die berwachungsstelle ist der Schwimmer- und Nichtschwimmerbereich am See.

Das Gewasser ist ein reiner Badensee an dem keine Einleitungen vorliegen, sodass eine hygienische Beeintrachtigung der Badegewasserqualitat nicht befurchtet werden muss. Das Verschmutzungspotential wird deshalb als gering bewertet.

Massenentwicklungen an Cyanobakterien wurden in den zuruckliegenden vier Jahren nicht beobachtet, daher wird das Potential fur eine Massenvermehrung aktuell als gering eingeschatzt.

Ein Massenvorkommen an Makroalgen oder Phytoplankton wurden in den letzten vier Jahren nicht beobachtet, daher wird das Potential fur eine Massenvermehrung aktuell als gering eingeschatzt.

Bewertung der Badegewasserqualitat :

2017	2018	2019	2020
 <p>Ausgezeichnete Badegewasserqualitat</p> <p>★★★★★ ausgezeichnet ★★★★ gut ★★★ ausreichend ★★ mangelhaft</p>	 <p>Ausgezeichnete Badegewasserqualitat</p> <p>★★★★★ ausgezeichnet ★★★★ gut ★★★ ausreichend ★★ mangelhaft</p>	 <p>Ausgezeichnete Badegewasserqualitat</p> <p>★★★★★ ausgezeichnet ★★★★ gut ★★★ ausreichend ★★ mangelhaft</p>	 <p>Ausgezeichnete Badegewasserqualitat</p> <p>★★★★★ ausgezeichnet ★★★★ gut ★★★ ausreichend ★★ mangelhaft</p>

Informationen zur aktuellen Wasserqualitat entnehmen Sie bitte den Aushangen am Eingangsbereich des Campingplatzes und

- Landkreis Celle, Gesundheitsamt, Trift 16, 29221 Celle.

Tel: 01541 916 – 5010 bis 5015 Internet: [www.landkreis-celle.de](http://www.landkreis-celle.de)

- Niedersachsisches Landesgesundheitsamt Hannover

Tel: 0511 4505 0

Internet:

[http://www.nlga.niedersachsen.de/portal/live.php?navigation\\_id=6654&psmand=20](http://www.nlga.niedersachsen.de/portal/live.php?navigation_id=6654&psmand=20)

Weitere Informationen finden sie hier: [www.7springs-celle.de/](http://www.7springs-celle.de/)